



PLU

- Plan Local d'Urbanisme -

Commune de

ALTENHEIM

PLAN DE REGLEMENT


Elaboration du PLU le 01/10/2009

Echelle au 1/2000ème



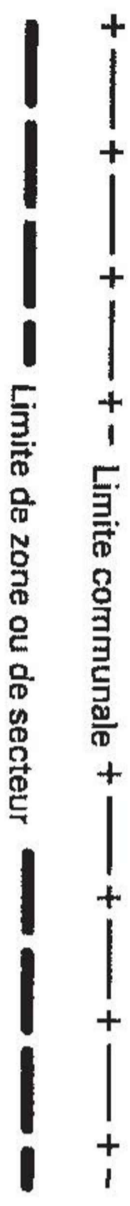
atip
AGENCE TERRITORIALE D'INGENIERIE PUBLIQUE
TERRITOIRE OUEST
1 rue de Marmoulheim
67700 SVERNE

REVISION ALLEGEE N°1
ARRET
Vu pour être annexé à la délibération du 24 juin 2019,
2019,
A Altenheim,
Le 25 juin 2019
le Maire,
Mickaël VOLLMAR

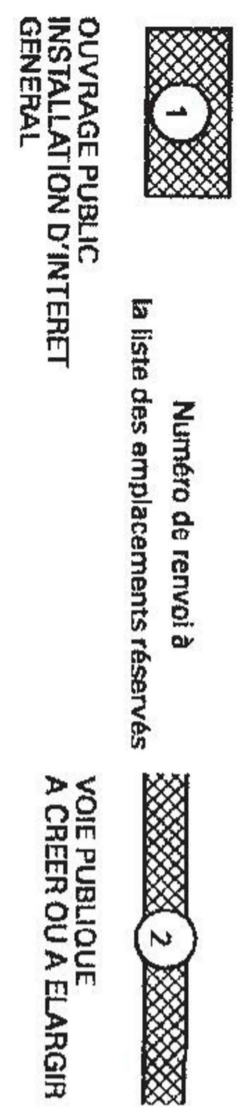



Modification du PLU

LIMITES



EMPLACEMENTS RESERVES



D'une manière générale, les limites de zone ou de secteur s'appuient sur des limites parcellaires. Dans le cas contraire, la limite à considérer est constituée par l'axe des limites de zone ou de secteur.



LISTE DES EMBLEMENTS RESERVES

N° de l'opération	Zones	Désignation de l'opération	Bénéficiaire de l'opération
1	UB	Création d'une voie d'accès à la zone d'urbanisation future AU depuis la rue de la Colombe	Commune
2	UB	Elargissement de la voie d'accès aux terrains situés à l'Ouest de la rue de Friedolsheim	Commune
3	UB	Elargissement de la voie.	Commune
4	UB	Elargissement de la voie d'accès aux terrains situés à l'Est de la rue de Wolschheim	Commune
5	N	Création d'une voie d'accès à la zone d'urbanisation future AU depuis la RD n°112 au Nord du village	Commune